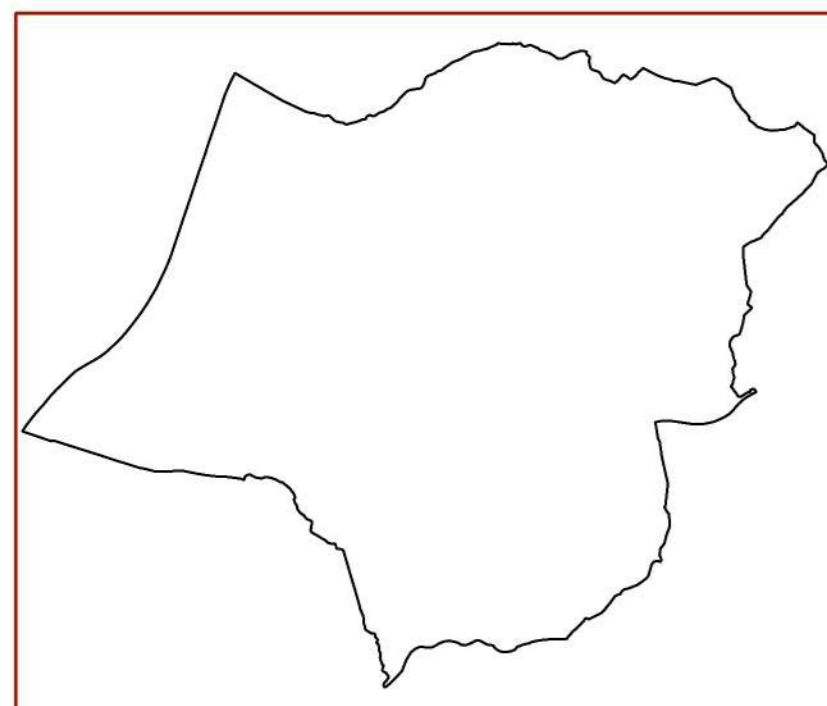


ARRET
23 janvier 2019
APPROBATION
31 juillet 2019
REVISIONS/MODIFICATIONS
MISES A JOUR



Légende

Zonage risques crues torrentielles, inondations, ruissellement/ravinement, mouvements de terrain, retrait gonflement des argiles

- Zone constructible sous conditions
- Zone inconstructible
- Zone non réglementée

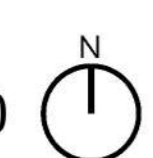
Zonage risques incendies de forêt

- Zone constructible sous condition
- Zone inconstructible
- Zone inconstructible pour laquelle la réalisation de certains travaux ouvrirait la constructibilité
- Zone peu ou pas concernée par le risque feu de forêt

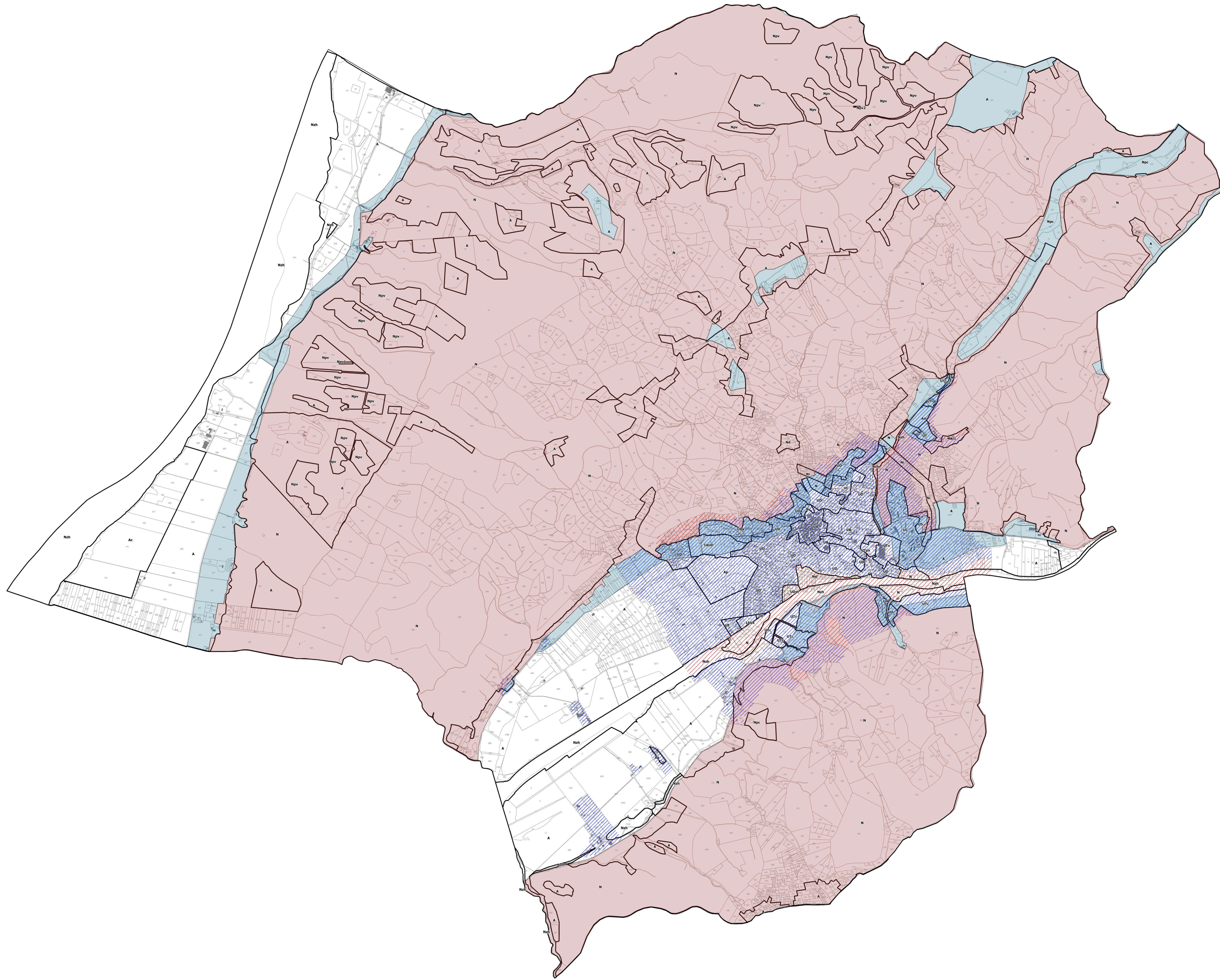
Cadastré

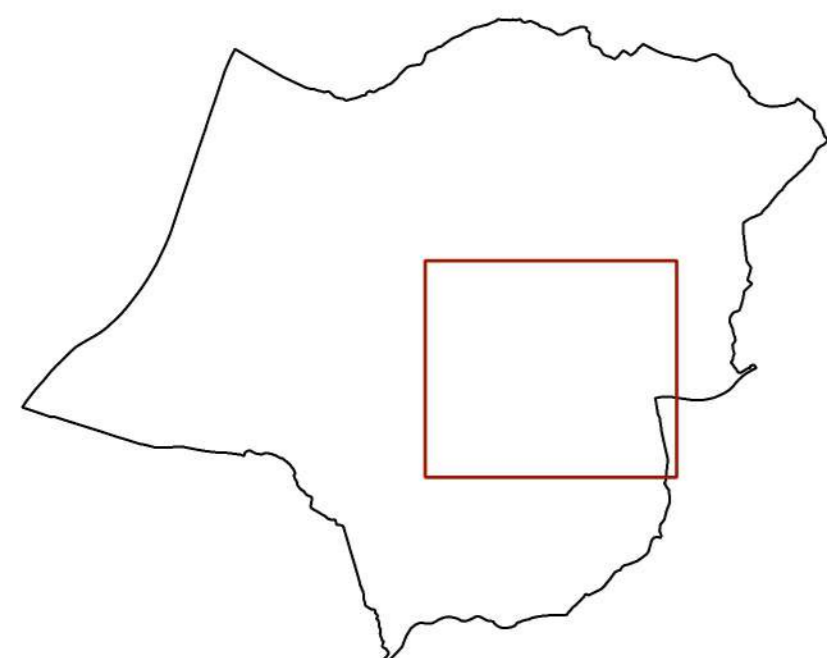
- Parcelle
- Bâtiment

ECHELLE 1:13 000



Plan Local d'Urbanisme de la commune de Greoux-les-Bains	
Nom de fichier	Tome VI - Services d'Urbanisme Publique
Versión	juillet 2019
Rédacteur	Gilles FAUCON - Adrien CHAZZE BONDOT
Vérificateur	Virginie HENDCO
Approbateur	Virginie HENDCO





Légende

Zonage risques crues torrentielles, inondations, ruissellement/ravinement, mouvements de terrain, retrait gonflement des argiles

Zone constructible sous conditions

Zone inconstructible

Zone non réglementée

Zonage risques incendies de forêt

Zone constructible sous condition

Zone inconstructible

Zone inconstructible pour laquelle la réalisation de certains travaux ouvrirait la constructibilité

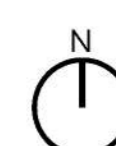
Zone peu ou pas concernée par le risque feu de forêt

Cadastré

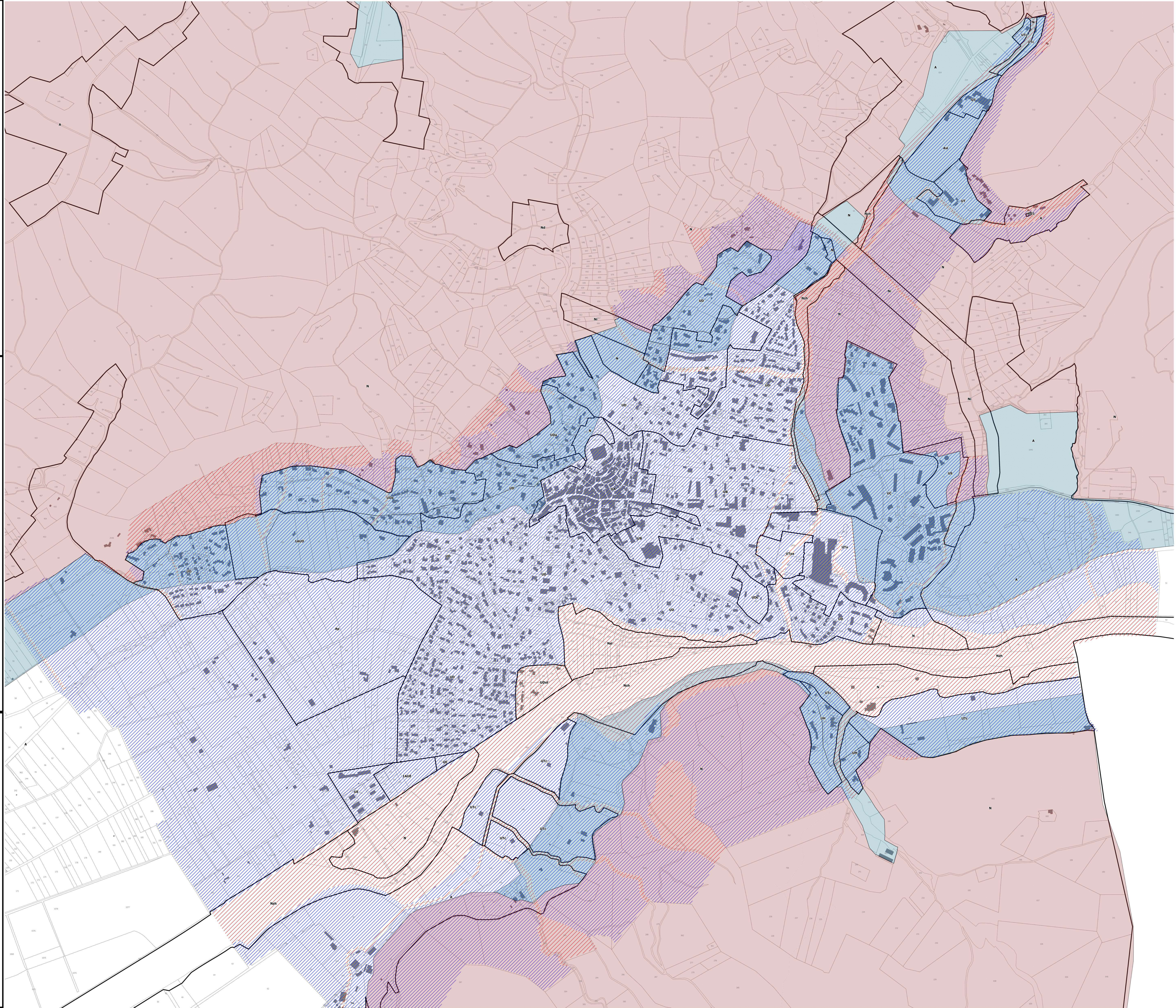
Parcelle

Bâtiment

ECHELLE 1:4 000



Plan Local d'Urbanisme de la commune de Greoux-les-Bains	
Nom de fichier	Tome VI - Servitudes d'URBIS Publique
Versión	juillet 2019
Rédacteur	Gilles FAUCON - Adrien CHAZÉ BONDET
Vérificateur	Valérie HENDCO
Approbateur	Valérie HENDCO

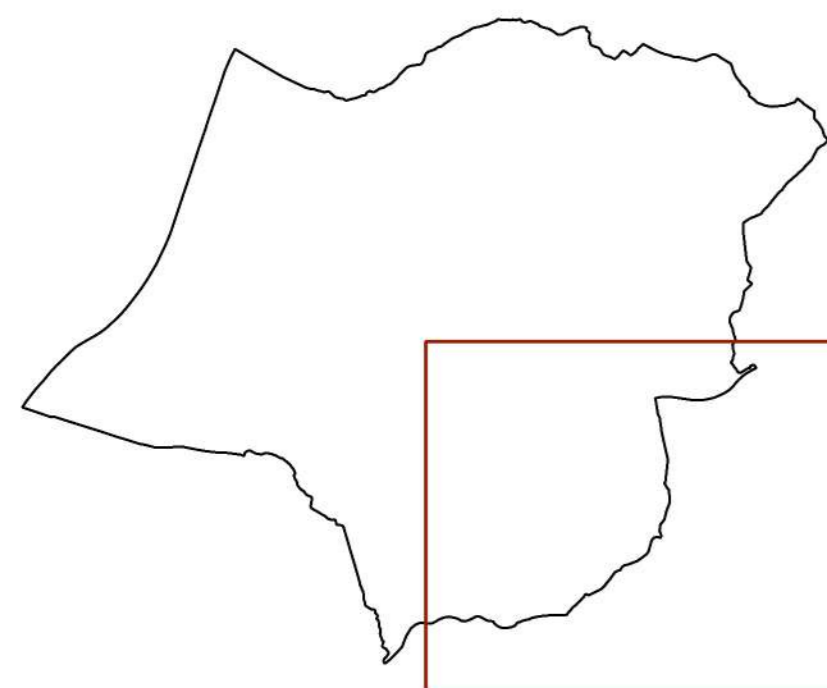


PLU

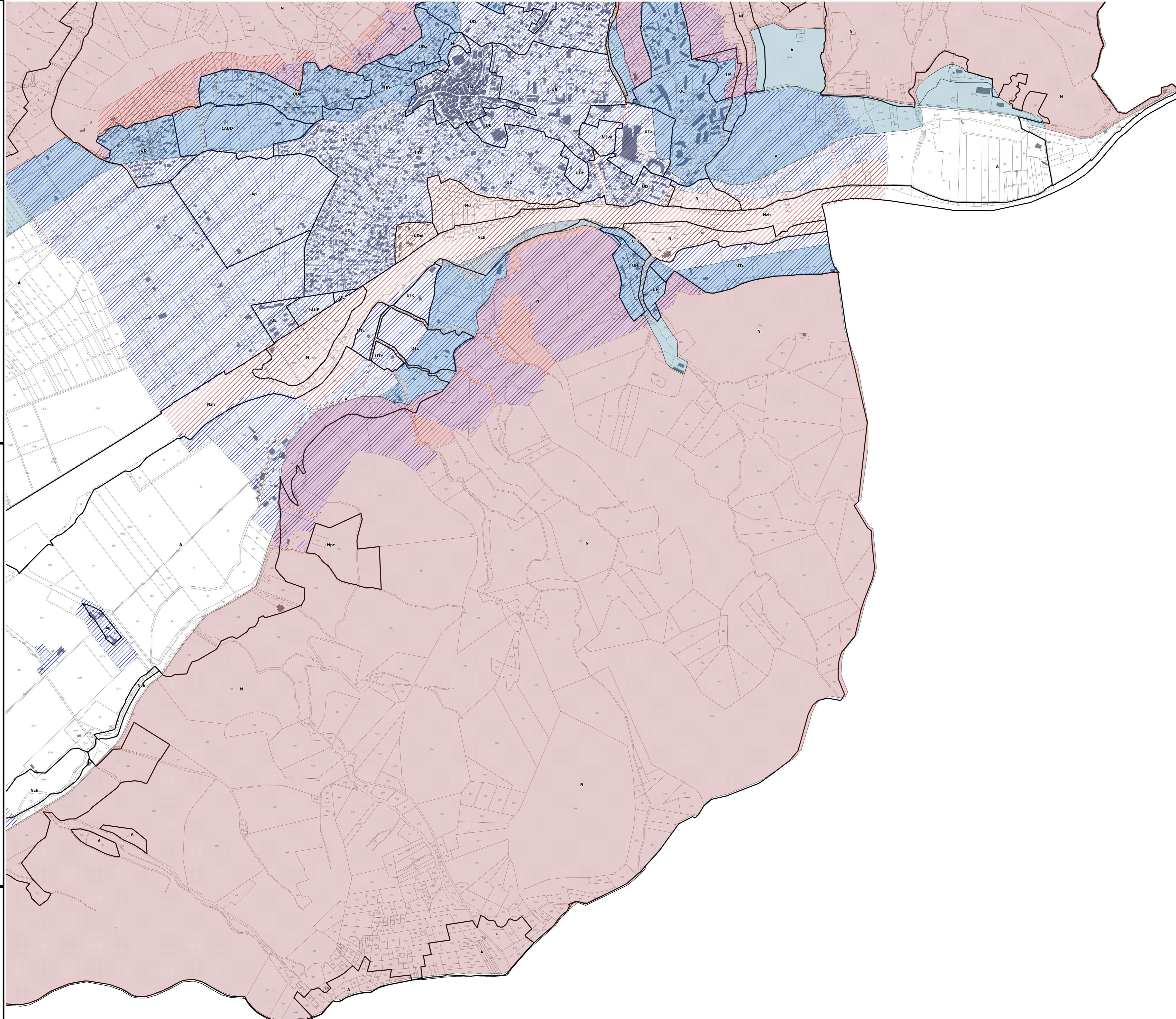
PLAN LOCAL D'URBANISME

ARRET
23 janvier 2019
APPROBATION
31 juillet 2019
REVISIONS/MODIFICATIONS
MISES A JOUR

TOME VI
CARTE 2 : SUP PPR
GREOUX-LES-BAINS



altereo Altereo - 2 avenue Madeleine Bonnaud - Parc d'activités Point Rencontre - 13770 Venelles



Légende

Zonage risques crues torrentielles, inondations, ruissellement/ravinement, mouvements de terrain, retrait gonflement des argiles

- Zone constructible sous conditions
- Zone inconstructible
- Zone non réglementée

Zonage risques incendies de forêt

- Zone constructible sous condition
- Zone inconstructible
- Zone inconstructible pour laquelle la réalisation de certains travaux ouvrirait la constructibilité
- Zone peu ou pas concernée par le risque feu de forêt

Cadastré

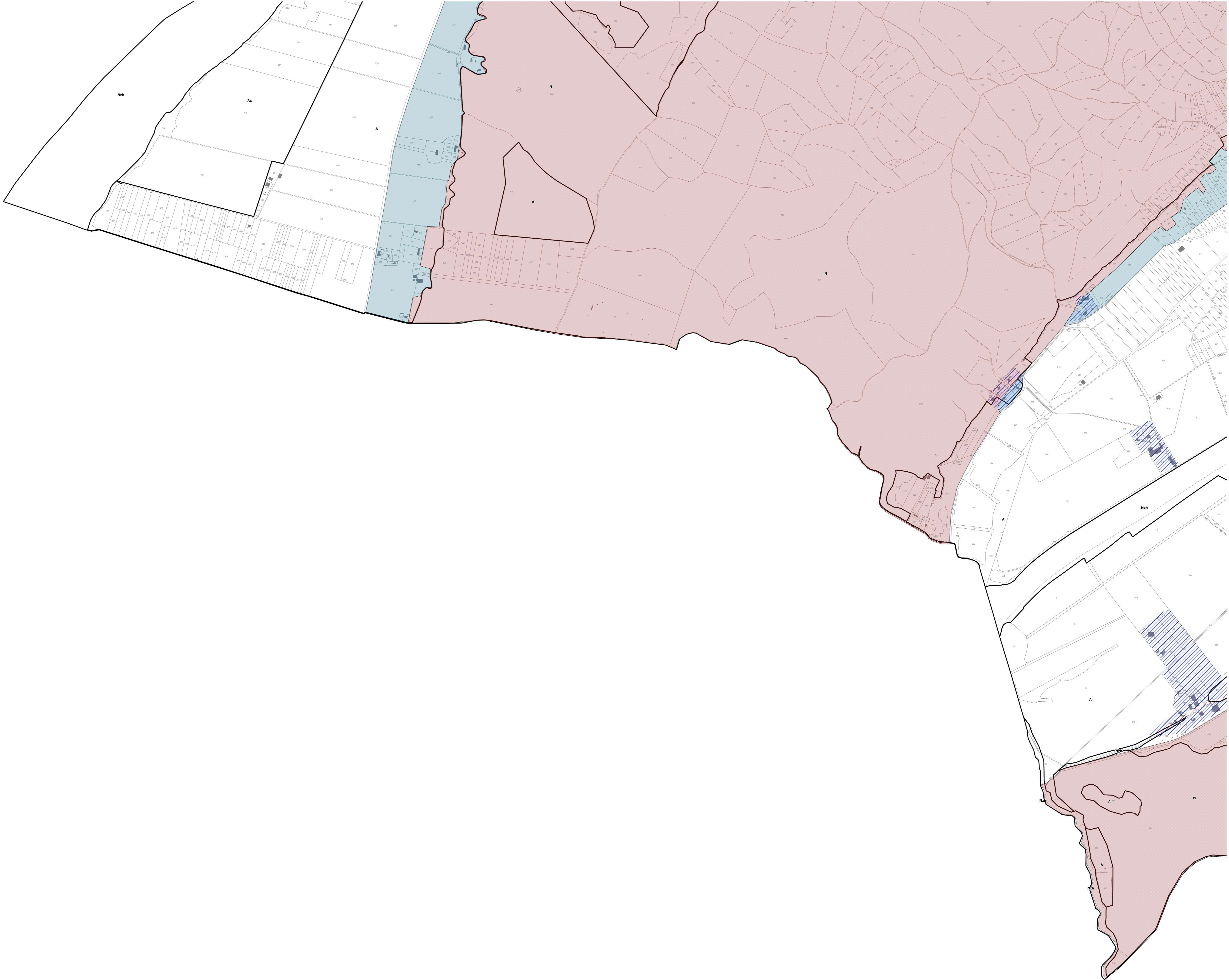
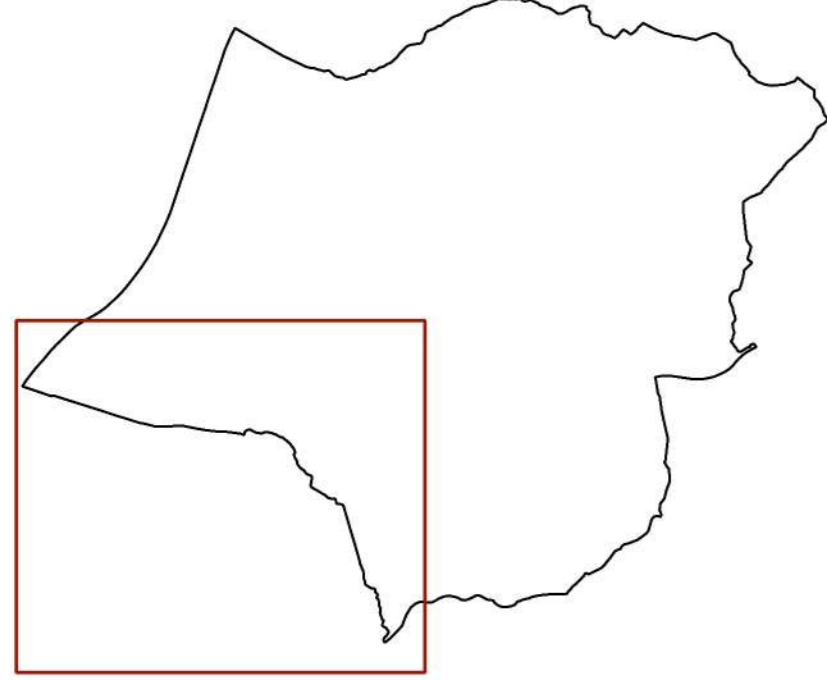
- Parcelle
- Bâtiment

ECHELLE 1:6 500



Plan Local d'Urbanisme de la commune de Greoux-les-Bains	
Nom de fichier	Tome VI - Services d'Urbanisme Publique
Version	juillet 2019
Rédacteur	Gilles FAUCON - Adm CHAZE BONDET
Vérificateur	Virginie HENDCO
Approbateur	Virginie HENDCO

ARRET
22 janvier 2019
APPROBATION
31 juillet 2019
REVISIONS/MODIFICATIONS
MISES A JOUR



Légende

Zonage risques crues torrentielles, inondations, ruissellement/ravinement, mouvements de terrain, retrait gonflement des argiles

- Zone constructible sous conditions
- Zone inconstructible
- Zone non réglementée

Zonage risques incendies de forêt

- Zone constructible sous condition
- Zone inconstructible
- Zone inconstructible pour laquelle la réalisation de certains travaux ouvrirait la constructibilité
- Zone peu ou pas concernée par le risque feu de forêt

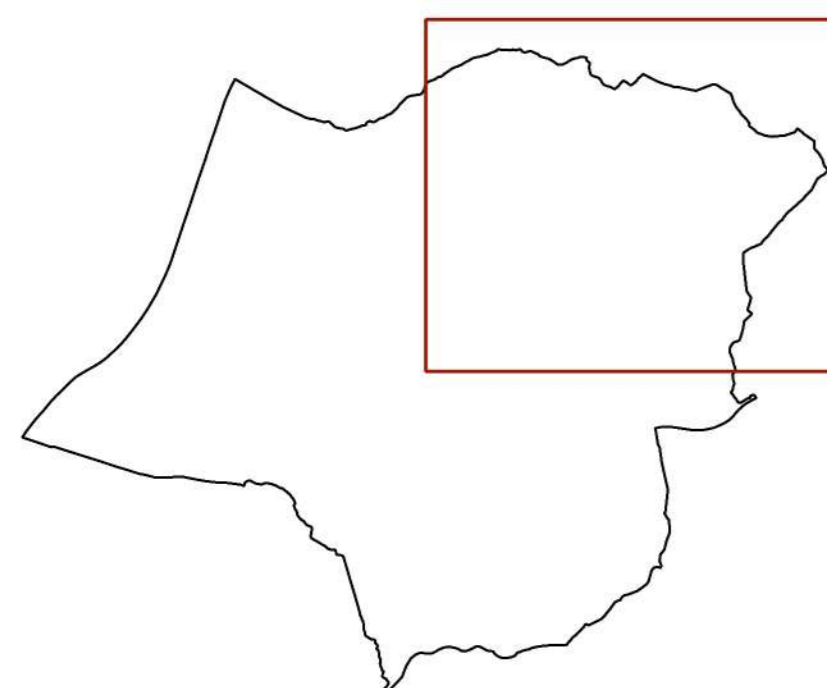
Cadastré

- Parcelle
- Bâtiment

ECHELLE 1:6 500

Plan Local d'Urbanisme de la commune de Greoux-les-Bains	
Nom de fichier	Tome VI - Services d'Urbanisme Publique
Versión	juillet 2019
Rédacteur	Guy FAUCON - Adm CHAZZÉ-BONDET
Vérificateur	Véronique HENDCO
Approbateur	Véronique HENDCO

ARRET
23 janvier 2019
APPROBATION
31 juillet 2019
REVISIONS/MODIFICATIONS
MISES A JOUR



Légende

Zonage risques crues torrentielles, inondations, ruissellement/ravinement, mouvements de terrain, retrait gonflement des argiles

- Zone constructible sous conditions
- Zone inconstructible
- Zone non réglementée

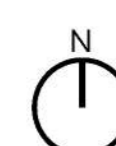
Zonage risques incendies de forêt

- Zone constructible sous condition
- Zone inconstructible
- Zone inconstructible pour laquelle la réalisation de certains travaux ouvrirait la constructibilité
- Zone peu ou pas concernée par le risque feu de forêt

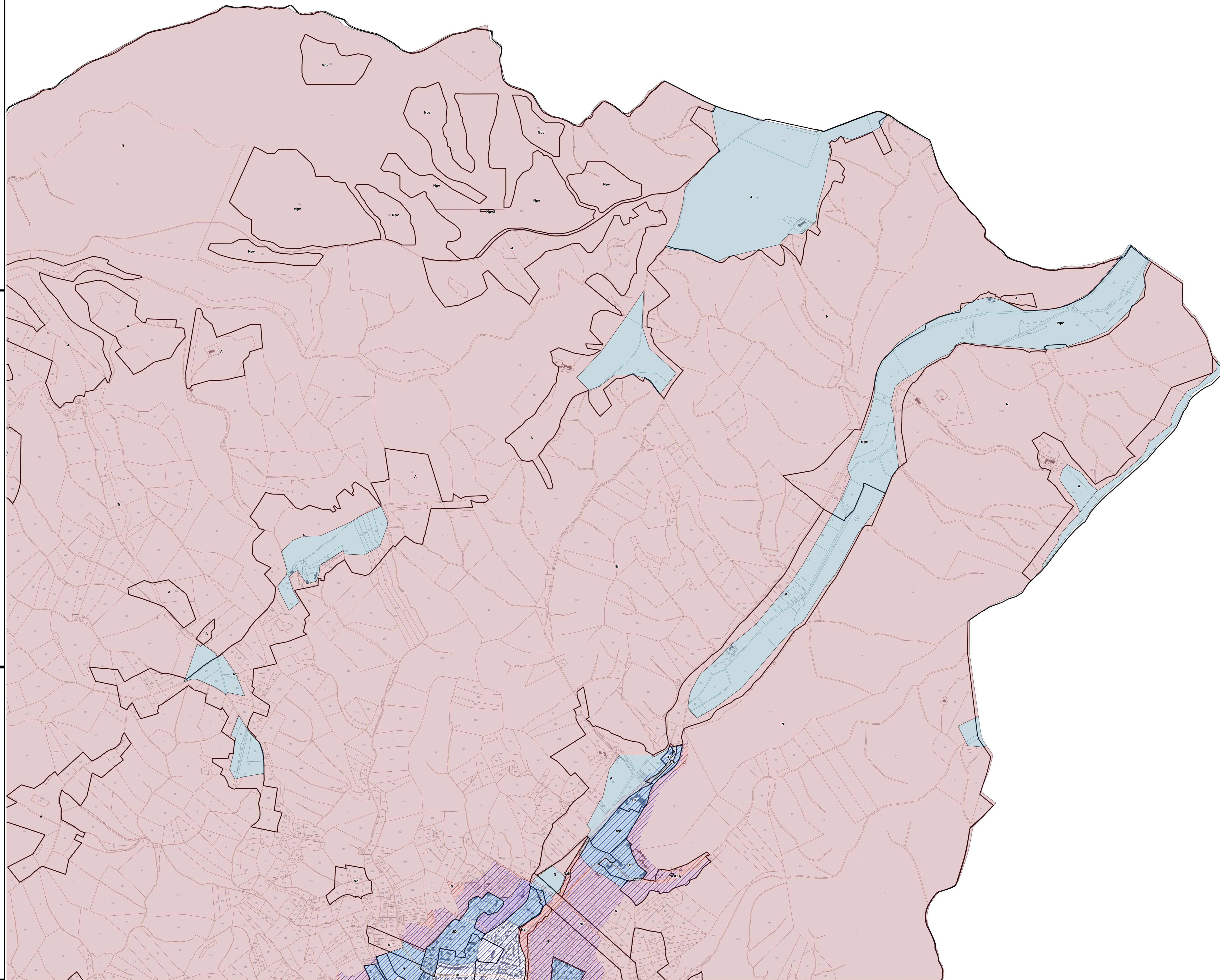
Cadastré

- Parcelle
- Bâtiment

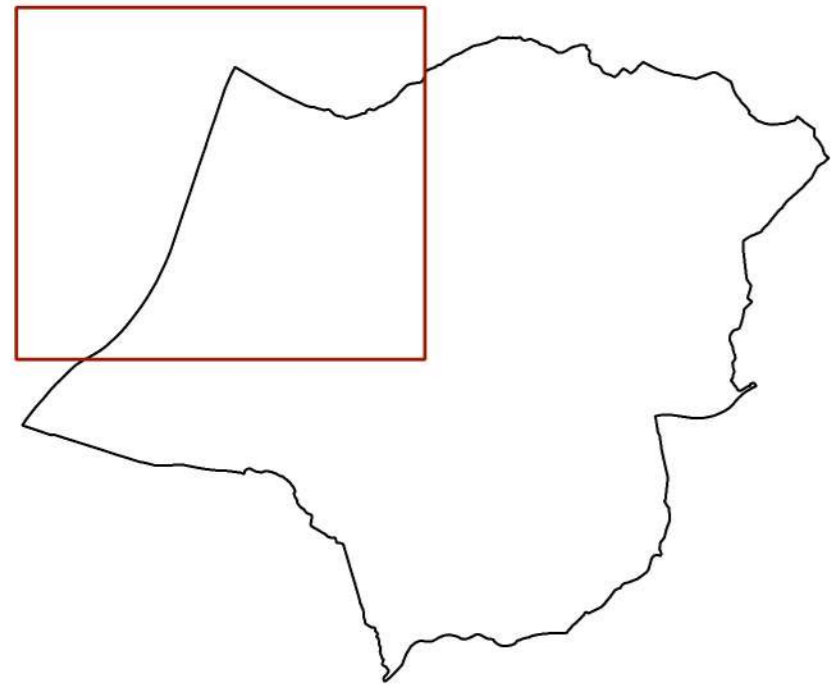
ECHELLE 1:6 500



Plan Local d'Urbanisme de la commune de Greoux-les-Bains	
Nom de fichier	Tome VI - Services d'Urbanisme Publique
Versión	juillet 2019
Rédacteur	Gilles FAUCON - Adrien CHAZZE BONDOT
Vérificateur	Valérie HENDCO
Approbateur	Valérie HENDCO



ARRET
22 janvier 2019
APPROBATION
31 juillet 2019
REVISIONS MODIFICATIONS
MISES A JOUR



Légende

- Zonage risques crues torrentielles, inondations, ruissellement/ravinement, mouvements de terrain, retrait gonflement des argiles**
- Zone constructible sous conditions
 - Zone inconstructible
 - Zone non réglementée
- Zonage risques incendies de forêt**
- Zone constructible sous condition
 - Zone inconstructible
 - Zone inconstructible pour laquelle la réalisation de certains travaux ouvrirait la constructibilité
 - Zone peu ou pas concernée par le risque feu de forêt
- Cadastré**
- Parcelle
 - Bâtiment

ECHELLE 1:6 500



Plan Local d'Urbanisme de la commune de Greoux-les-Bains	
Nom de fichier	Tome VI - Servitudes d'URBIS Publique
Versión	juillet 2019
Rédacteur	Gilles FAUCON - Adm CHAZE BONDET
Vérificateur	Valérie HENDCO
Approbateur	Valérie HENDCO

