




**SOCIETE DU CANAL DE PROVENCE
ET D'AMENAGEMENT DE LA REGION PROVENCALE**

**Aménagement hydraulique du secteur de Vinon
Diversification et sécurisation de l'alimentation
en eau des communes du Val-de-Durance**













EXTRAIT DU PLAN CADASTRAL
COMMUNE DE GREOUX LES BAINS

Propriétaire :
Monsieur Bernard DARNAUD (Usufruitier)
Madame Jeanne-Aurélié DARNAUD (Nue-Propriétaire)

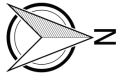
Section et n° parcelle : F0378
Longueur totale de la traversée : 483 ml
Profondeur minimum d'enfouissement de la conduite : 0.60 m

-  Servitude de passage de la conduite (largeur maximum 3m)
-  Occupation temporaire - Surface : 4412 m²
-  Accès travaux

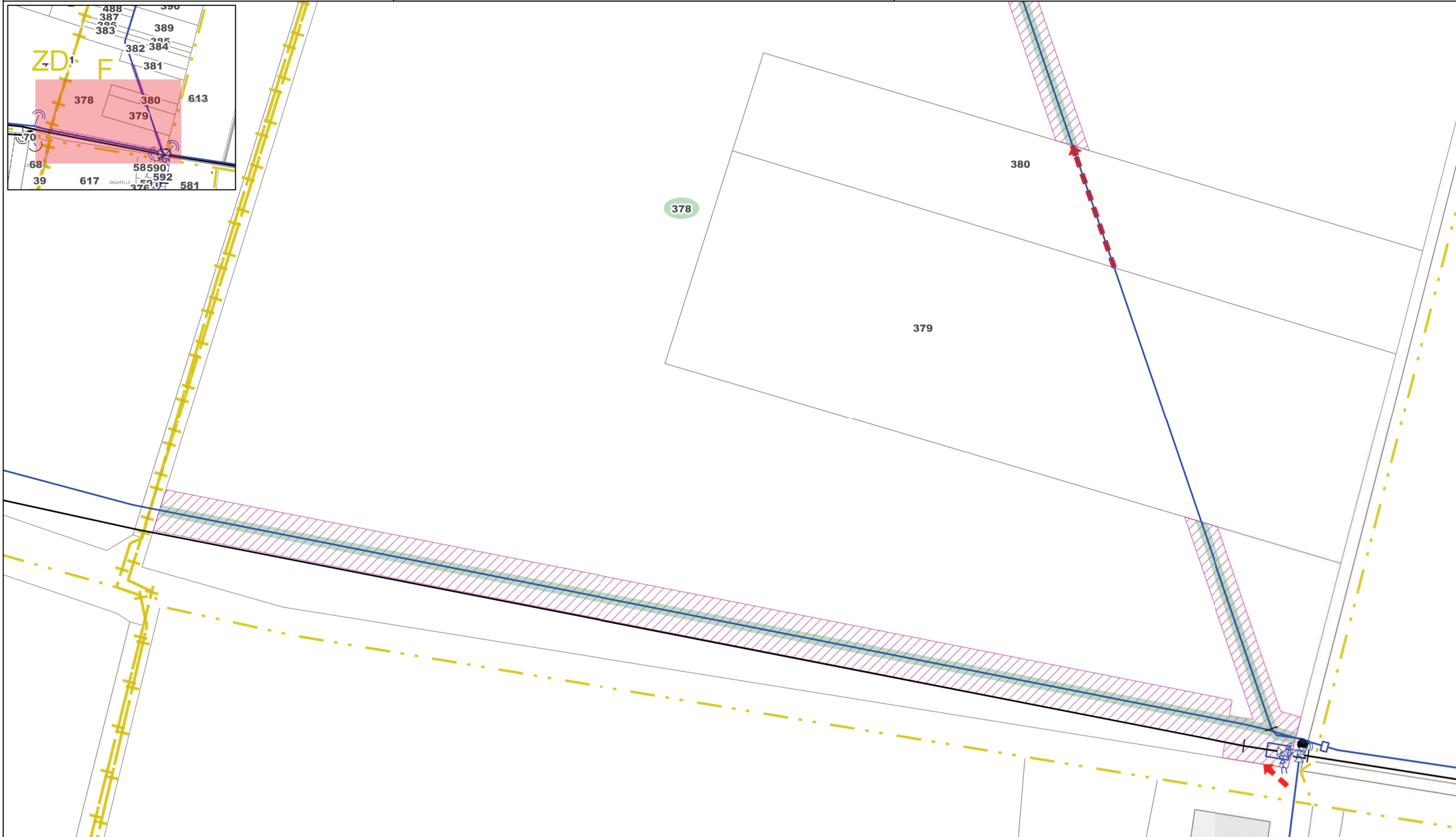
Légende :

-  Conduite SCP projet
-  Conduite SCP hors projet
-  Limite de commune
-  Limite de section
-  Limite de lieu-dit
-  PH : ventouse et événement
-  PH : ventouse et événement
-  PH : ventouse et événement
-  PB : vidange et purge
-  PB : vidange et purge
-  PB : vidange et purge
-  VS : Ouvrage de sectionnement

Date de l'édition : 2/5/2016



Echelle : 1/1000






**SOCIETE DU CANAL DE PROVENCE
ET D'AMENAGEMENT DE LA REGION PROVENCALE**

**Aménagement hydraulique du secteur de Vinon
Diversification et sécurisation de l'alimentation
en eau des communes du Val-de-Durance**













EXTRAIT DU PLAN CADASTRAL
COMMUNE DE GREOUX LES BAINS

Propriétaire :
Monsieur Bernard DARNAUD (Usufruitier)
Madame Jeanne-Aurélié DARNAUD (Nue-Propriétaire)

Section et n° parcelle : F0378
Longueur totale de la traversée : 483 ml
Profondeur minimum d'enfouissement de la conduite : 0.60 m

-  Servitude de passage de la conduite (largeur maximum 3m)
-  Occupation temporaire - Surface : 4412 m²
-  Accès travaux

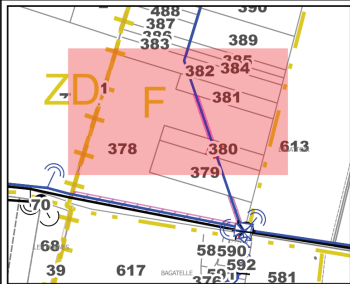
Légende :

-  Conduite SCP projet
-  Conduite SCP hors projet
-  Limite de commune
-  Limite de section
-  Limite de lieu-dit
-  PH : ventouse et événement
-  PH : ventouse et événement
-  PH : ventouse et événement
-  PB : vidange et purge
-  PB : vidange et purge
-  PB : vidange et purge
-  VS : Ouvrage de sectionnement

Date de l'édition : 2/5/2016



Echelle : 1/1000






**SOCIETE DU CANAL DE PROVENCE
ET D'AMENAGEMENT DE LA REGION PROVENCALE**

**Aménagement hydraulique du secteur de Vinon
Diversification et sécurisation de l'alimentation
en eau des communes du Val-de-Durance**





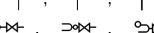



EXTRAIT DU PLAN CADASTRAL
COMMUNE DE GREOUX LES BAINS

Propriétaire :
Monsieur Bernard DARNAUD (Usufruitier)
Madame Jeanne-Aurélie DARNAUD (Nue-Propriétaire)

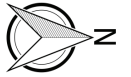
Section et n° parcelle : F0379
Longueur totale de la traversée : 76 ml
Profondeur minimum d'enfouissement de la conduite : 0.60 m

-  Servitude de passage de la conduite (largeur maximum 3m)
-  Occupation temporaire - Surface : 607 m²
-  Accès travaux

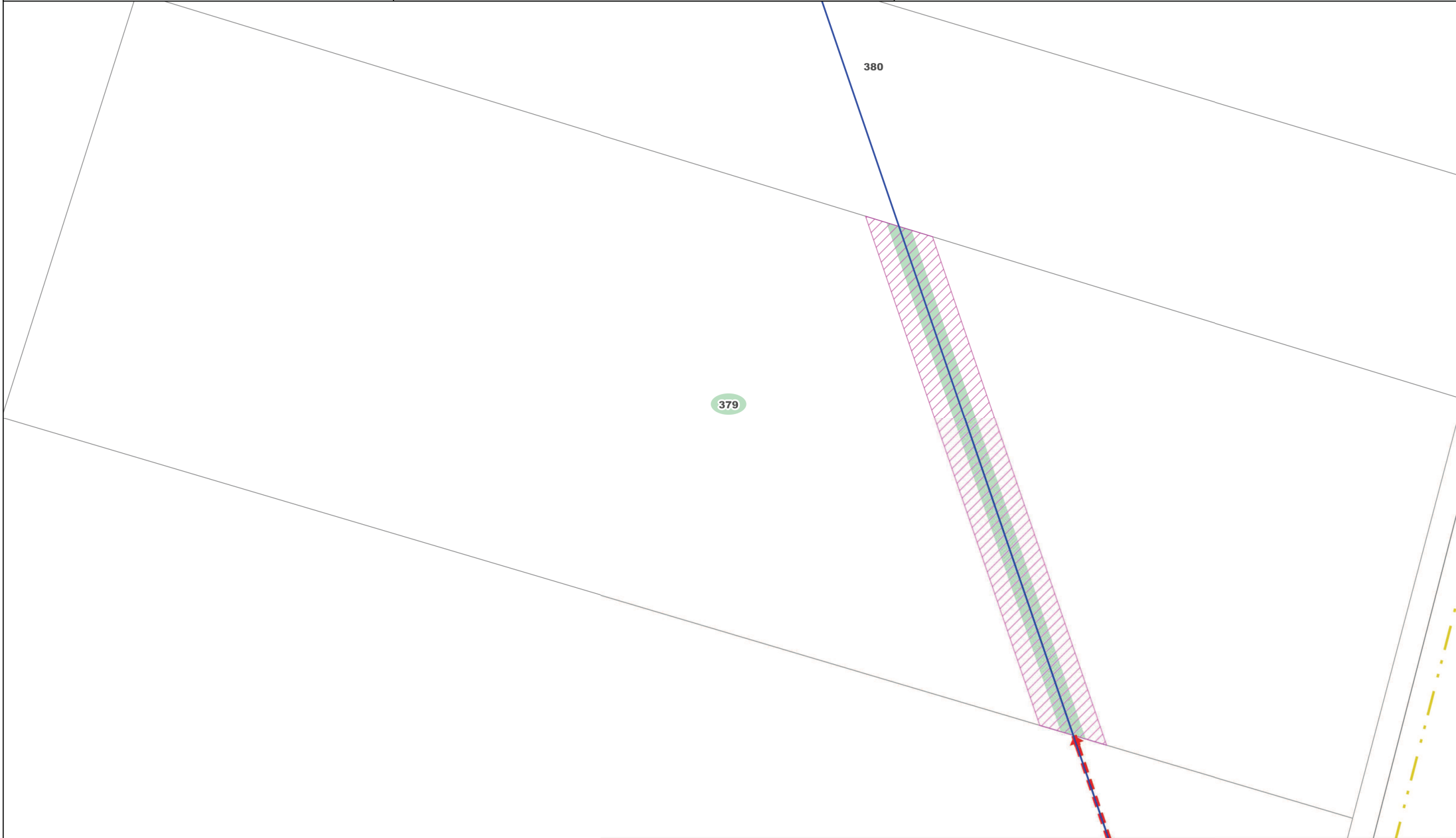
Légende :

-  Conduite SCP projet
-  Conduite SCP hors projet
-  Limite de commune
-  Limite de section
-  Limite de lieu-dit
-  PH : ventouse et évent
-  PB : vidange et purge
-  VS : Ouvrage de sectionnement

Date de l'édition : 2/5/2016



Echelle : 1/500



**SOCIETE DU CANAL DE PROVENCE
ET D'AMENAGEMENT DE LA REGION PROVENCALE**

**Aménagement hydraulique du secteur de Vinon
Diversification et sécurisation de l'alimentation
en eau des communes du Val-de-Durance**


EXTRAIT DU PLAN CADASTRAL
COMMUNE DE GREOUX LES BAINS

Propriétaire :
Monsieur Bernard DARNAUD (Usufruitier)
Madame Jeanne-Aurélié DARNAUD (Nue-Propriétaire)

Section et n° parcelle : F0380













Profondeur minimum d'enfouissement de la conduite : 0.60 m

 Servitude de passage de la conduite (largeur maximum 3m)

 Occupation temporaire - Surface : 291 m²

 Accès travaux

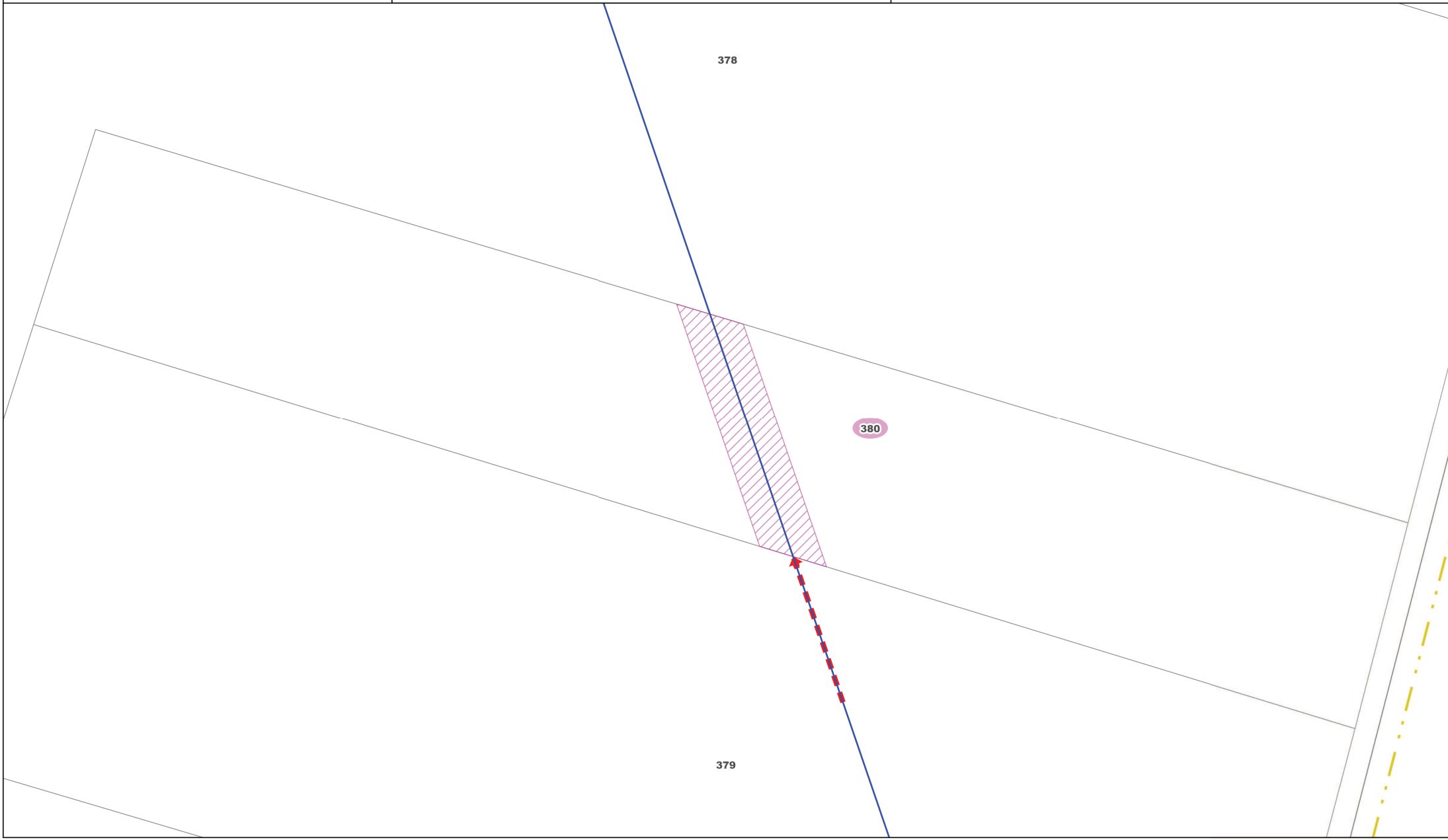
Légende :

-  Conduite SCP projet
-  Conduite SCP hors projet
-  Limite de commune
-  Limite de section
-  Limite de lieu-dit
-  PH : ventouse et évent
-  PB : vidange et purge
-  VS : Ouvrage de sectionnement
- 
- 
- 
- 

Date de l'édition : 2/5/2016



Echelle : 1/500






**SOCIETE DU CANAL DE PROVENCE
ET D'AMENAGEMENT DE LA REGION PROVENCALE**

**Aménagement hydraulique du secteur de Vinon
Diversification et sécurisation de l'alimentation
en eau des communes du Val-de-Durance**









EXTRAIT DU PLAN CADASTRAL
COMMUNE DE GREOUX LES BAINS

Propriétaire :
Monsieur Bernard DARNAUD (Usufruitier)
Madame Jeanne-Aurélié DARNAUD (Nue-Propriétaire)

Section et n° parcelle : F0381
Longueur totale de la traversée : 38 ml
Profondeur minimum d'enfouissement de la conduite : 0.60 m

-  Servitude de passage de la conduite (largeur maximum 3m)
-  Occupation temporaire - Surface : 301 m²
-  Accès travaux


Légende :

-  Conduite SCP projet
-  Conduite SCP hors projet
-  Limite de commune
-  Limite de section
-  Limite de lieu-dit
-  PH : ventouse et événement
-  PB : vidange et purge
-  VS : Ouvrage de sectionnement

Date de l'édition : 2/5/2016



Echelle : 1/500






**SOCIETE DU CANAL DE PROVENCE
ET D'AMENAGEMENT DE LA REGION PROVENCALE**

**Aménagement hydraulique du secteur de Vinon
Diversification et sécurisation de l'alimentation
en eau des communes du Val-de-Durance**










EXTRAIT DU PLAN CADASTRAL
COMMUNE DE GREOUX LES BAINS

Propriétaire :
Monsieur Bernard DARNAUD (Usufruitier)
Madame Jeanne-Aurélie DARNAUD (Nue-Propriétaire)

Section et n° parcelle : F0382
Longueur totale de la traversée : 39 ml
Profondeur minimum d'enfouissement de la conduite : 0.60 m

-  Servitude de passage de la conduite (largeur maximum 3m)
-  Occupation temporaire - Surface : 316 m²
-  Accès travaux

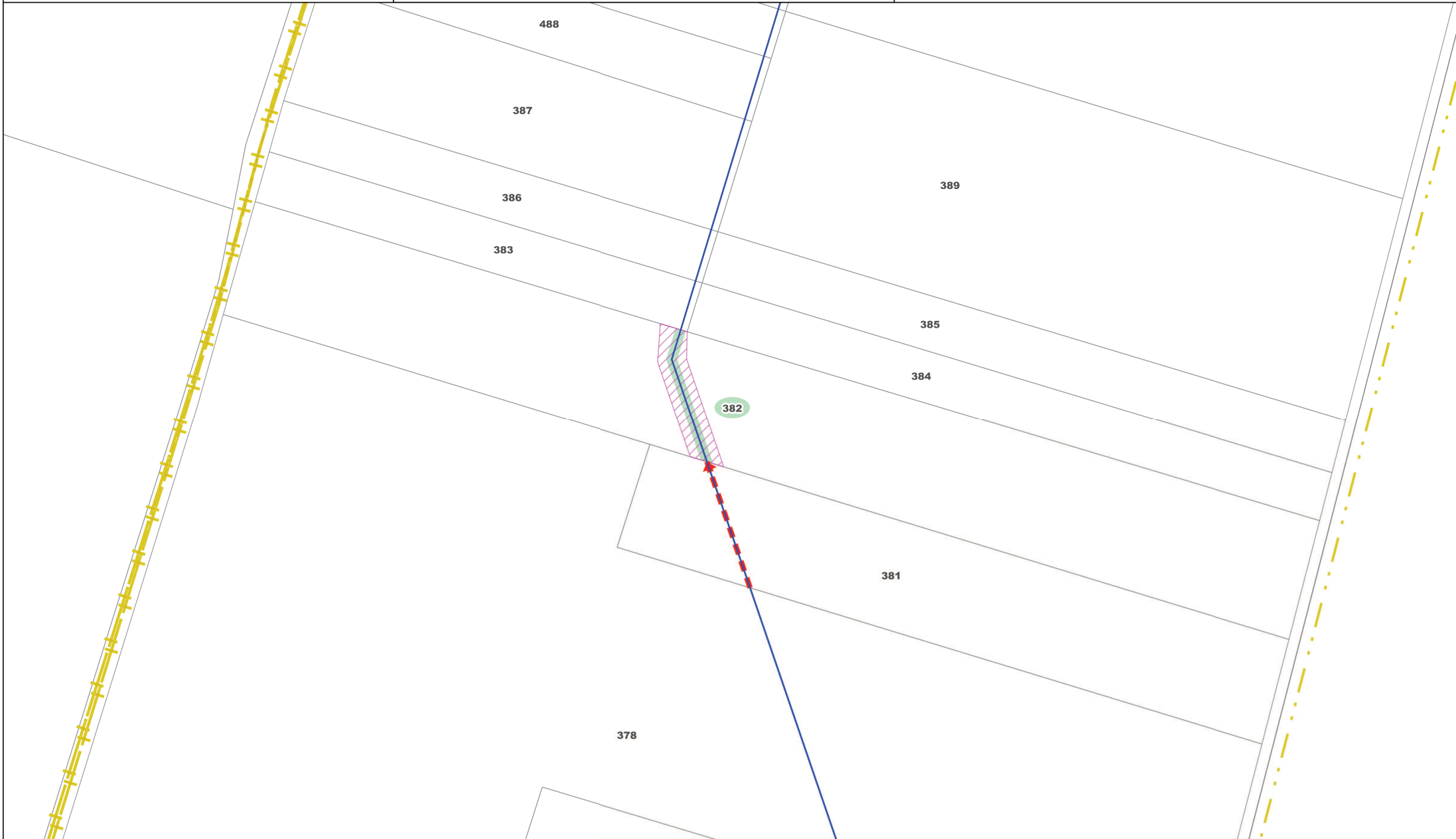
Légende :

-  Conduite SCP projet
-  Conduite SCP hors projet
-  Limite de commune
-  Limite de section
-  Limite de lieu-dit
-  PH : ventouse et événement
-  PH : vidange et purge
-  PH : vidange et purge
-  VS : Ouvrage de sectionnement

Date de l'édition : 2/5/2016



Echelle : 1/1000



**SOCIETE DU CANAL DE PROVENCE
ET D'AMENAGEMENT DE LA REGION PROVENCALE**

**Aménagement hydraulique du secteur de Vinon
Diversification et sécurisation de l'alimentation
en eau des communes du Val-de-Durance**


EXTRAIT DU PLAN CADASTRAL
COMMUNE DE GREOUX LES BAINS

Propriétaire :
Monsieur Bernard DARNAUD (Usufruitier)
Madame Jeanne-Aurélié DARNAUD (Nue-Propriétaire)

Section et n° parcelle : F0383













Profondeur minimum d'enfouissement de la conduite : 0.60 m

 Servitude de passage de la conduite (largeur maximum 3m)

 Occupation temporaire - Surface : 114 m²

 Accès travaux

Légende :

-  Conduite SCP projet
-  Conduite SCP hors projet
-  Limite de commune
-  Limite de section
-  Limite de lieu-dit
-  PH : ventouse et événement
-  PB : vidange et purge
-  VS : Ouvrage de sectionnement
- 
- 
- 
- 

Date de l'édition : 2/5/2016



Echelle : 1/500

